



MAGISTRÁT MĚSTA LIBEREC

odbor životního prostředí

Nám. Dr. E. Beneše č. 1, 460 59 Liberec

tel.: 485.244.861, IDDS: 7e6by6u, el. podatelna: posta@magistrat.liberec.cz

Povodí Labe, státní podnik			
HRADEC KRÁLOVÉ			
09.01.2020 08:35		PL0082310	
PLa/2020/001163			
datum	prilohy	spis. znak	sk. znak
			lhůta

Povodí Labe, s.p.

Víta Nejedlého 951/8

500 03 Hradec Králové

Váš dopis značky / ze dne

Naše značka

Vyřizuje / linka

Liberec

MML/ZP/Piv/261066/19

Bc.Pivrnec/4879

7.1.2020

-SZ 261066/19/2

Věc: **"Plátenický potok, Rochlice, rekonstrukce koryta, ř.km 0,177 – 0,1944, p.p.č. 361/37, 388/9, 1617, 1654/3 v k.ú. Rochlice u Liberce" - souhrnné vyjádření odboru životního prostředí**

Magistrát města Liberec, odbor životního prostředí obdržel dne 4.12.2019 Vaši žádost o souhrnné vyjádření k realizaci výše uvedené akce. K žádosti byla předložena projektová dokumentace ke společnému územnímu a stavebnímu řízení.

Jako dotčený orgán (dle níže uvedených složek ochrany životního prostředí) na základě předložené dokumentace sdělujeme:

1) Z HLEDISKA OCHRANY PŘÍRODY A KRAJINY (Ing. Kazdová):

Orgán ochrany přírody konstatuje, že vodní tok – Plátenický potok je dle § 3 odst. 1. písm. b) zákona zařazen mezi **významné krajinné prvky** (dále jen „VKP“). Plánovaným stavebním záměrem „**Plátenický potok, Rochlice, rekonstrukce koryta, ř. km 0,177 – 0,1944**“ by mohlo dojít k poškození či zničení VKP – vodního toku, nebo k ohrožení či oslabení jeho ekologicko-stabilizační funkce ve smyslu ust. § 4 odst. 2 zákona č. 114/1992 Sb., o ochraně přírody a krajiny, v platném znění (dále jen „zákon“). **K těmto zásahům si ten, kdo je zamýšlí, musí opatřit závazné stanovisko orgánu ochrany přírody.** Závazné stanovisko k zásahu do VKP bude vydáno na žádost stavebníka, která byla podána na MML-OŽP dne 4. 12. 2019 (č. j. 261219/19).

2) Z HLEDISKA ZÁJMŮ CHRÁNĚNÝCH VODNÍM ZÁKONEM (Ing. Kaněrová):

Dle ust. § 15 odst. 1 a § 55 odst. 1 vodního zákona je zamýšlený záměr rekonstrukce vodního toku v uvedeném rozsahu vodním dílem. K jeho realizaci je nutné povolení příslušného vodoprávního úřadu ke zřízení vodního díla dle § 15 odst. 1) vodního zákona. Formuláře žádostí jsou ke stažení na www.liberec.cz. Žádost musí být podána u zdejšího Vodoprávního úřadu.

3) **Z HLEDISKA OCHRANY OVZDUŠÍ (Mgr. Ondráčková) :**

Z hlediska zájmů chráněných zákonem č. 201/2012 Sb., o ochraně ovzduší, v platném znění nemáme k uvažovanému záměru připomínky.

4) **Z HLEDISKA NAKLÁDÁNÍ S ODPADY (Mgr. Ondráčková) :**

Daným záměrem nedochází k významnému dotčení zájmů chráněných zákonem č. 185/2001 Sb., o odpadech, ve znění pozdějších předpisů, a z tohoto důvodu není nutné ve věci vydávat závazné stanovisko ve smyslu ustanovení § 79 odst. 4 tohoto zákona. Magistrát města Liberec - odbor životního prostředí s předloženým záměrem souhlasí za předpokladu, že s odpady, které budou v průběhu stavební činnosti vznikat, bude nakládáno v souladu s tímto zákonem a souvisejícími právními předpisy. Odpady lze předávat pouze oprávněným osobám (jejich seznam lze najít na webových stránkách <https://isoh.mzp.cz/RegistrZarizeni/Main/Mapa>).

Nedílnou součástí vyjádření je i **situace** se zákresem stavby, opatřená razítkem odboru.

Příloha: PD

Obdrží:

Doporučeně na dodejku:

1. adresát

Obyčejně:


2. MML, Stavební úřad

MAGISTRÁT MĚSTA
LIBEREC
ODBOR ŽIVOTNÍHO PROSTŘEDÍ 4
460 59 LIBEREC 1


Ing. Jaroslav Rašín

vedoucí odboru životního prostředí



Ved.odd.proj.: Ing. Petr Vávra		Autor. tech.: František Vyleťal		 <div>Povodí Labe, státní podnik Víta Nejedlého 951/8, Slezské Předměstí 500 03 Hradec Králové</div>	
Zodp. proj.: František Vyleťal		Kreslil: František Vyleťal			
Kraj: Liberecký	Obec: Liberec	K.Ú.: Rochlice u Liberce			
Investor: Povodí Labe, státní podnik, OIČ, Hradec Králové				POVODÍ LABE	
Název akce: Plátenický potok, Rochlice, rekonstrukce koryta, ř.km 0,177 – 0,1944				Datum	prosinec 2019
				Stupeň	DUR + DSJ
				Pořadové číslo	3586
Příloha: Průvodní zpráva				Číslo stavby 239150010	Číslo přílohy A.
				Měřítko:	

OBSAH

A.1	Identifikační údaje stavby a stavebníka	3
A.1.a	Údaje o stavbě	3
A.1.b	Identifikační údaje stavebníka - investora	3
A.1.c	Identifikační údaje projektanta	3
A.1.d	Identifikační údaje provozovatele	4
A.2	Členění stavby na objekty a na technická a technologická zařízení	4
A.2.a	Úvodní informace o účel	4
A.3	Seznam vstupních podkladů	5

A. Průvodní zpráva

A.1 Identifikační údaje stavby a stavebníka

A.1.a Údaje o stavbě

Název stavby: **Plátenický potok, Rochlice, rekonstrukce koryta,
ř.km 0,177 – 0,1944**

Číslo zakázky: 3586

Číslo stavby: 239150010

Katastrální území: Rochlice u Liberce, 682314

Obec: Liberec - Rochlice

Obec s rozšíř. působností: Liberec

Kraj: Liberecký

Tok: Plátenický potok

Ř. km: 0,177 – 0,1944

Identifikátor: 400078577

Název DHM: 9051005688; obdélníkový profil s oboustrannými opěrnými zdmi

Identifikační číslo toku (IDVT): 10106296; ř.km 0,177 – 0,1944

Číslo hydrologického pořadí: 2-04-07-0110

Objednatel: Povodí Labe, státní podnik, Hradec Králové

Projektant: Povodí Labe, státní podnik, OIČ-odd. projekce, Hradec Králové

Charakter stavby: havárie – rekonstrukce opevnění koryta

Rozsah dokumentace: dokumentace pro vydání stavebního povolení v detailu
rozhodnutí pro provádění stavby, zprac. dle vyhlášky
č. 499/2006 Sb., ve znění vyhlášky č. 405/2017 Sb., příl. 8 a 13

A.1.b Identifikační údaje stavebníka - investora

Název a adresa: Povodí Labe, státní podnik
Víta Nejedlého 951/8
Slezské Předměstí, 500 03 Hradec Králové

IČO: 70890005

Nadřízený orgán: Ministerstvo zemědělství ČR

A.1.c Identifikační údaje projektanta

Název a adresa: Povodí Labe, státní podnik
odbor IČ, oddělení projekce
Víta Nejedlého 951/8
Slezské Předměstí, 500 03 Hradec Králové

Hlavní projektant:

Jméno a příjmení: František Vyleťal

Registrační číslo ČKAIT: 0601816

Obor: stavby vodního hospodářství a krajinného inženýrství

Specializace: stavby hydrotechnické

Kontaktní adresa: Povodí Labe, státní podnik
Víta Nejedlého 951/8
Slezské Předměstí, 500 03 Hradec Králové

Statické posouzení a návrh opěrné zdi:

Jméno a příjmení: Ing. Petr Vávra
Registr. číslo ČKAIT: 0601804
Obor: Stavby vodního hospodářství a krajinného inženýrství
Kontaktní adresa: Povodí Labe, státní podnik
Víta Nejedlého 951/8
Slezské Předměstí
500 03 Hradec Králové 3

A.1.d Identifikační údaje provozovatele

Název a adresa: Povodí Labe, státní podnik
závod 1, středisko Liberec
Blahoslavova 505, 460 01 Liberec
IČO: 70890005
DIČ: CZ70890005
Nadřízený orgán: Ministerstvo zemědělství ČR

A.2 Členění stavby na objekty a na technická a technologická zařízení

Stavba je tvořena jedním stavebním objektem:

Stavební objekt SO 01, „Rekonstrukce koryta“

Technická a technologická zařízení stavba neobsahuje.

Jednotlivé stavební práce jsou popsány v příloze D.1.1 Technická zpráva.

A.2.a Úvodní informace o účel

Akce (stavba) se nachází v jižní části města Liberec, městská část Rochlice, katastrální území Rochlice u Liberce (682314).

Jedná se o úsek drobného vodního toku - Plátenického potoka, v úseku ř. km 0,177 – 0,1944. Zájmový úsek (stavba) délky 18,4 m se nachází v intravilánu města Liberec, v městské části Rochlice, přibližně v souběhu s ulicí Maršíkova.

Počátek zájmového úseku je 1,4 m nad vtokem betonového mostu (nedávno rekonstruovaného). Výškový rozdíl dna na začátku a na konci zájmového úseku délky 17,4 m je cca 1,3 m. Původní podélné i příčné opevnění v zájmové části koryta je silně poškozeno. Úplně chybí podélné opevnění (stupně a prahy byly v minulosti odstraněny), příčná stabilizace (opěrné zdi) chybí skoro z poloviny. Na levém břehu úplně chybí ¾ délky opěrné zdi. Na pravém břehu je skoro v celé délce opěrná zeď, podemleta a je velmi ohrožena statika přilehlých řadových soukromých garáží, vzdálených od rubu zdi necelých 90 cm. Ve vzdálenosti 0,0 až 5,0 m, podél levého břehu se nachází horkovodní potrubí Js 700 mm + Js 300 mm umístěné nad terénem, které v horní části zájmového úseku kolmo kříží koryto potoka. Z výše uvedeného je zde pracovní prostor velmi stísněn.

V místě křížení zájmový úsek končí. Původní návrh rekonstrukce dotčeného úseku zahrnoval i směrovou korekci koryta délky 20,0 m. Tato část koryta potoka je a teče po pozemku ve vlastnictví fyzických osob, se kterými nebyla nalezena shoda ohledně výkupní ceny.

Stavba bude realizována na pozemcích v majetku České republiky, s právem hospodaření Povodí Labe, státní podnik Hradec Králové. Pro příjezd a zřízení dočasného staveniště budou použity pozemky města Liberec.

Cílem akce „Plátenický potok, Rochlice, rekonstrukce koryta, ř.km 0,177 – 0,1944“ je rekonstrukce zájmového úseku, spočívající v nahrazení původního, v současnosti silně poškozeného nebo již neexistujícího opevnění zdrsňeným balvanitým skluzem

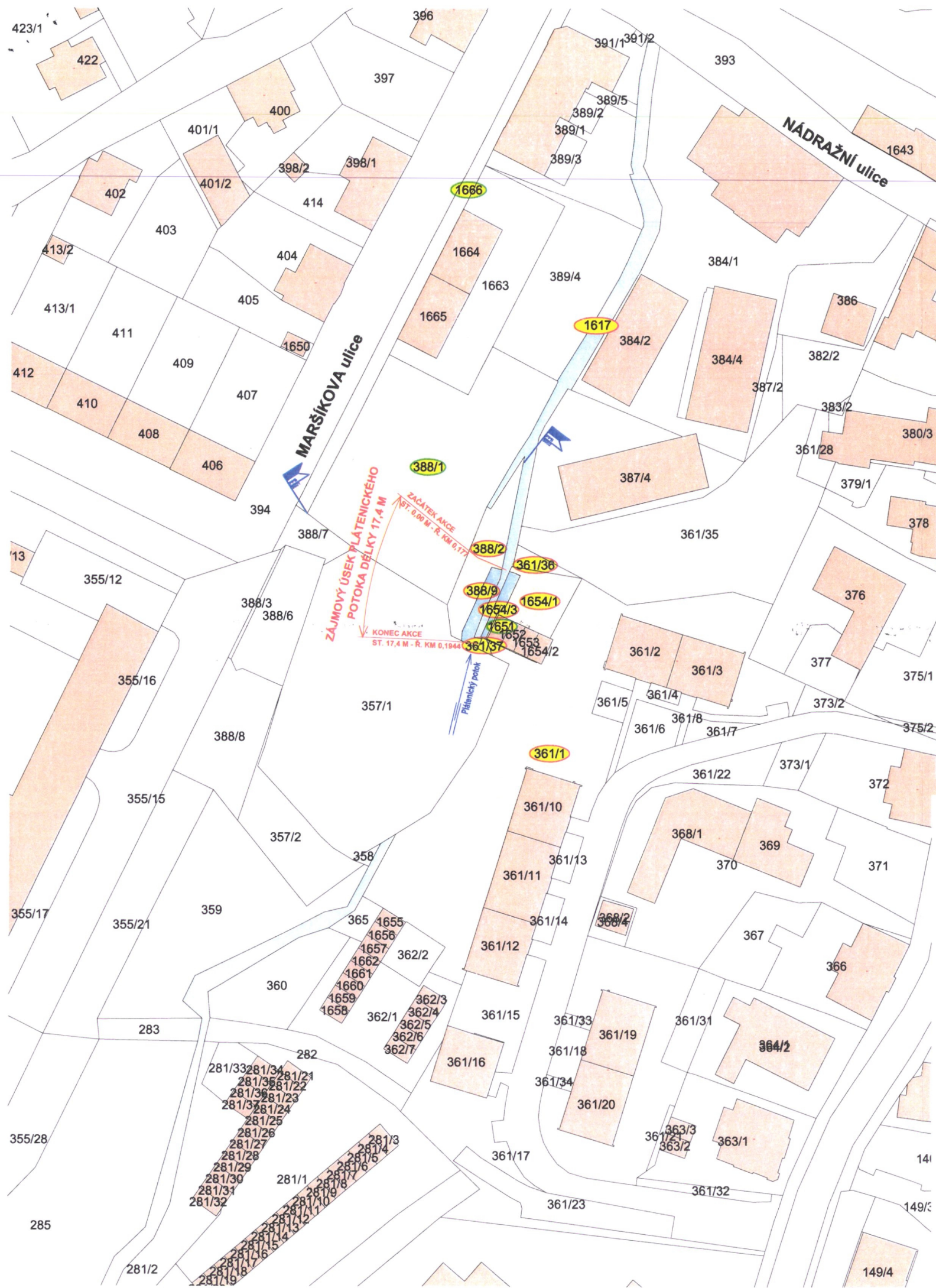
s novými oboustrannými betonovými opěrnými zdmi a ŽB prefabrikáty „U“ profilu a to vše ve velmi ztížených prostorových podmínkách.

A.3 Seznam vstupních podkladů

- Investiční záměr stavby „Plátenický potok, Rochlice, rekonstrukce koryta, ř. km 0,177 – 0,193“ vyhlášený dne 6. 11. 2015
- Zaměření stávajícího stavu bylo provedeno projektantem Povodí Labe, státní podnik, OIČ, Hradec Králové - únor 2019
- Informativní výpis z katastru nemovitostí
- Fotodokumentace pořízená provozovatelem a zpracovatelem PD ve dnech zaměření
- Projednání záměru konaného dne 3. 5. 2019 v budově Nového magistrátu města Liberec, 3. patro, kancelář 319, projednání a upřesnění prací
- DUR - Plátenický potok, Rochlice, rekonstrukce koryta, ř. km 0,177 – 0,193 – 12/16
- Mapové podklady (1:50 000; 1:10 000; mapa KN)

V Hradci Králové
prosinec 2019

Vypracoval:
František Vyleťal



VLASTNÍCI STAVBOU DOTČENÍ k.ú.: Rochlice u Liberce

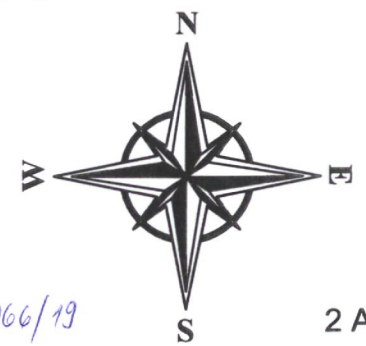
Číslo parcely	Výměra (m2)	Druh pozemku	Způsob využití	K.Ú.	List vlastn.	Vlastník	Část obce	Ulice	č.p.	č.o.	PSČ	Obec	Vlast podíl
361/1	2287	ostatní plocha	zeleň	Rochl	1	STATUTÁRNÍ MĚSTO	Liberec I-S	nám. Dr. E	1	1	46001	Liberec	1/1
361/36	40	ostatní plocha	zeleň	Rochl	1	STATUTÁRNÍ MĚSTO	Liberec I-S	nám. Dr. E	1	1	46001	Liberec	1/1
361/37	6	ostatní plocha	zeleň	Rochl	1130	Povodí Labe, státní pod	Slezské P	Vita Nejed	951	8	50003	Hradec Kr	1/1
388/1	1723	ostatní plocha	jiná plocha	Rochl	1	STATUTÁRNÍ MĚSTO	Liberec I-S	nám. Dr. E	1	1	46001	Liberec	1/1
388/2	213	ostatní plocha	jiná plocha	Rochl	1	STATUTÁRNÍ MĚSTO	Liberec I-S	nám. Dr. E	1	1	46001	Liberec	1/1
388/9	53	ostatní plocha	jiná plocha	Rochl	1130	Povodí Labe, státní pod	Slezské P	Vita Nejed	951	8	50003	Hradec Kr	1/1
1617	437	vodní plocha	koryto vodního	Rochl	1130	Povodí Labe, státní pod	Slezské P	Vita Nejed	951	8	50003	Hradec Kr	1/1
1654/1	175	ostatní plocha	jiná plocha	Rochl	1	STATUTÁRNÍ MĚSTO	Liberec I-S	nám. Dr. E	1	1	46001	Liberec	1/1
1651		krajní garáž				David Suchánek							
1654/3	29	ostatní plocha	jiná plocha	Rochl	1130	Povodí Labe, státní pod	Slezské P	Vita Nejed	951	8	50003	Hradec Kr	1/1
1666	402	ostatní plocha	ostatní komun	Rochl	1	STATUTÁRNÍ MĚSTO	Liberec I-S	nám. Dr. E	1	1	46001	Liberec	1/1



PPB 9001 = 372,466 M N.M. (OCELOVÝ HŘEB, PLASTOVÝ MEZNÍK)
X= -688137,001 , Y= -976369,198
PPB 9002 (xxx) = 368,217 M N.M. (OCELOVÝ HŘEBÍK, VRCH "LB" ZDI)
X= -688088,235 , Y= -976357,620

MAGISTRÁT MĚSTA LIBEREC
ODBOR ŽIVOTNÍHO PROSTŘEDÍ 3

7.1.2020 MML/ZP/Put/261 066/19



Kótováno v [mm]
Souřadný systém JTSK
Výškový systém - Balt po vyrovnání

Ved. odd. proj.	Ing. Petr VÁVRA	Autor. tech.	FRANTIŠEK VYLETAL
Zodp. proj.	FRANTIŠEK VYLETAL	Kreslil	FRANTIŠEK VYLETAL
Kraj:	Liberecký	Obec:	Liberec - Rochlice
K.Ú.:	Rochlice u Liberce		
Investor:	Povodí Labe, státní podnik, OIČ, Hradec Králové		
Název akce:	Plátenický potok, Rochlice rekonstrukce koryta ř. km 0,177 - 0,194		
Příloha:	Katastrální mapa		

Datum	prosinec 2019
Stupeň	DUR, DSJ
Pořadové číslo	3586
Číslo stavby	239150010
Č. přílohy	C.2
Měřítko	1 : 1000